

ОПОВЕЩЕНИЕ О НАЧАЛЕ ПУБЛИЧНЫХ СЛУШАНИЙ

по проекту внесения изменений в Правила землепользования и застройки Перемского сельского поселения, утвержденные решением Совета Депутатов Перемского сельского поселения от 25.11.2011 № 212» (далее проект внесения изменений).

Вносимые изменения: в карте градостроительного зонирования территории Перемского сельского поселения часть зоны СУ «сельскохозяйственные угодья» в границах кадастрового квартала 59:18:1710101: сменить на зону П «зона, предназначенная для размещения промышленных предприятий и связанных с ним объектов, комплексов и т.д.».

Цель: приведение в соответствие с генеральным планом Перемского сельского поселения, утвержденного решением Совета Депутатов Перемского сельского поселения от 06 августа 2010г. № 129 (в редакции решений Совета Депутатов Перемского сельского поселения от 22 ноября 2013г №15, от 04 марта 2014г. №39, от 31 января 2018г. №314).

Срок проведения публичных слушаний в соответствии с частью 13 статьи 31 Градостроительного кодекса РФ установлен продолжительностью не менее двух и не более четырех месяцев со дня опубликования такого проекта.

Проведение собрания участников публичных слушаний состоится: 30 июля 2018 года в 18.00 часов по местного времени по адресу: 618706, Пермский край, Добрянский муниципальный район, Перемское сельское поселение, с. Перемское, ул. Косьвинская, д. 6, (здание администрации Перемского сельского поселения).

Открытие экспозиций состоится 22.05.2018г. в здании администрации Добрянского муниципального района по адресу: 618740, Пермский край, г.Добрянка, ул.Советская, д.14, в здании администрации Перемского сельского поселения по адресу: 618706, Пермский край, Добрянский муниципальный район, Перемское сельское поселение, с. Перемское, ул. Косьвинская, д. 6, в здании МКУ «Управления градостроительства и инфраструктуры администрации Добрянского муниципального района» по адресу: 618740, Пермский край, г. Добрянка, ул. Копылова, 10 (холл 2 этажа), на официальном сайте администрации Добрянского муниципального района в сети «Интернет» <http://dobrraion.ru/> в разделе «Публичные слушания».

Срок проведения экспозиции: с 29.05.2018 по 30.07.2018г. с 8.30 час до 13.00 час. И с 14.00час. до 17.30час. по местному времени.

Порядок и срок и форма внесения предложений и замечаний участников публичных слушаний по обсуждаемому проекту внесения изменений:

Порядок внесения предложений по проекту внесения изменений:

1. Предложения по проекту внесения изменений принимаются от граждан Российской Федерации, постоянно проживающих на территории Добрянского муниципального района и достигших возраста 18 лет, прошедших идентификацию в соответствии с частью 12 ст 5.8 Градостроительного кодекса Российской Федерации.

2. Предложения граждан принимаются со дня опубликования данного информационного сообщения по 30 июля 2018 года включительно. Предложения, направленные по истечении указанного срока, не рассматриваются.

3. Предложения направляются в письменном виде по форме согласно приложению к настоящему Порядку.

4. Предложения принимаются организационным комитетом по подготовке и организации проведения публичных слушаний в письменной форме в рабочие дни с 08.30 час. до 13.00 час. и с 14.00 час. до 17.30 час. по адресу: 618740, Пермский край, г.Добрянка, ул.Советская, д.14 каб.305, тел. (265) 2-11-42, 2-58-79 либо направляются по почте по адресу: 618740, Пермский край, г.Добрянка, ул.Советская, д.14, с пометкой на конверте «В организационный комитет по подготовке и организации проведения публичных слушаний по постановлению главы Добрянского муниципального района «О назначении публичных слушаний по проекту внесения изменений в Правила землепользования и застройки Перемского сельского поселения, утвержденные решением Совета Депутатов Перемского сельского поселения от 25 ноября 2011 г. № 212»», через интернет приемную Добрянского муниципального района, расположенную на официальном сайте в сети «Интернет»: <http://dobrraion.ru/>, через интернет-приемную «Интернет-приемной Пермского края», расположенную на официальном сайте в сети «Интернет»: <https://reception.permkrai.ru>, в письменной или устной форме в ходе проведения собрания участников публичных слушаний, посредством записи в книге учета посетителей экспозиции проекта.

5. Поступившие предложения рассматриваются на заседании организационного комитета по подготовке и организации проведения публичных слушаний.

6. По итогам рассмотрения каждого предложения организационный комитет принимает решение об его принятии и внесении соответствующих изменений и (или) дополнений в проект внесения изменений либо об отклонении предложения.

7. Обсуждение проекта внесения изменений проводится в форме публичных слушаний в порядке, установленном статьей 5.1 Градостроительного кодекса Российской Федерации, решением Земского Собрания Добрянского муниципального района от 21 сентября 2011 года № 169 «Об утверждении Положения о публичных слушаниях в Добрянском муниципальном районе».

Приложение

к Порядку учета предложений по
внесения предложений по проекту
внесения изменений

ПРЕДЛОЖЕНИЯ

**по проекту внесения изменений в Правила землепользования и
застройки Перемского сельского поселения, утвержденные решением
Совета Депутатов Перемского сельского поселения от 25.11.2011 № 212**

№ п/п	Статья, пункт, абзац	Редакция проекта решения	Предлагаемая редакция	Обоснование

Фамилия, имя, отчество гражданина _____

Год рождения _____

Адрес места жительства _____

Личная подпись и дата _____



ЗЕМСКОЕ СОБРАНИЕ ДОБРЯНСКОГО МУНИЦИПАЛЬНОГО РАЙОНА

РЕШЕНИЕ

ПРОЕКТ

Принято Земским Собранием
Добрянского
муниципального района

№ _____

**О внесении изменений в правила
землепользования и застройки
Перемского сельского поселения,
утвержденные решением Совета
депутатов Перемского сельского
поселения от 25.11.2011 № 212**

В соответствии со статьями 31, 32, 33 Градостроительного кодекса Российской Федерации, Федеральным законом от 06 октября 2003 г. № 131-ФЗ «Об общих принципах организации местного самоуправления в Российской Федерации», статьями 14, 25 Устава Добрянского муниципального района, с целью приведения в соответствие с генеральным планом Перемского сельского поселения, утвержденного решением Совета Депутатов Перемского сельского поселения от 06 августа 2010г. № 129 (в редакции решений Совета Депутатов Перемского сельского поселения от 22 ноября 2013г №15, от 04 марта 2014г. №39, от 31 января 2018г. №314) Земское Собрание Добрянского муниципального района
РЕШАЕТ:

1. Внести в Правила землепользования и застройки Перемского сельского поселения, утвержденные решением Совета Депутатов Перемского сельского поселения от 25 ноября 2011 г. № 212 (в редакции решений Совета Депутатов Перемского сельского поселения от 19.11.2012 № 273 от 29.03.2013 № 306, от 22.11.2013 № 16 от 20.06.2014 № 42, от 23.03.2017 № 127, от 12.10.2017 № 247) следующие изменения:

1.1 статью 59.1 «карта градостроительного зонирования территории Перемского сельского поселения в части незаселённых территорий» изложить в следующей редакции согласно приложения 1 к настоящему решению.

1.2 В томе II части IV раздел «Производственные зоны» дополнить графическим описанием местоположение границ территориальных зон П-9 и П-10 согласно приложению 2 к настоящему решению.

1.3 В томе I части IV в разделе «Сельскохозяйственные угодья» план земельного участка СУ(2) и его координатное описание изложить в следующей редакции согласно приложению 3 к настоящему решению.

2. Настоящее решение вступает в силу с момента его официального опубликования.

3. Опубликовать настоящее решение в источнике официального опубликования - общественно-политической газете «Камские зори».

4. Контроль за исполнением настоящего решения возложить на главу муниципального района - главу администрации Добрянского муниципального района К.В. Лызова.

Глава муниципального района-
глава администрации Добрянского
муниципального района

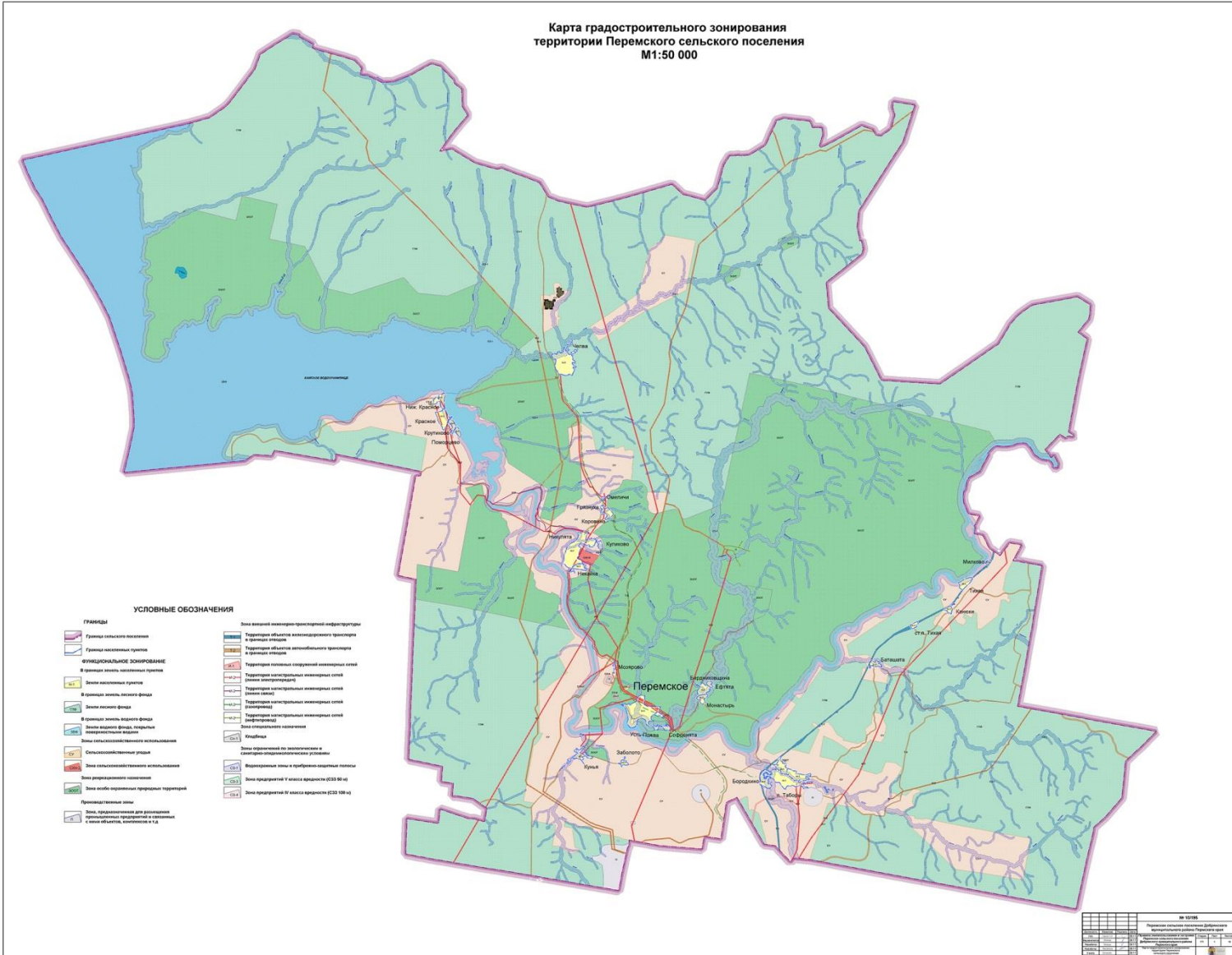
К. В. Лызов

Председатель Земского Собрания
Добрянского муниципального района

А.А. Шитов

Приложение 1
к решению Земского собрания
Добрянского муниципального района
от _____ г. № _____

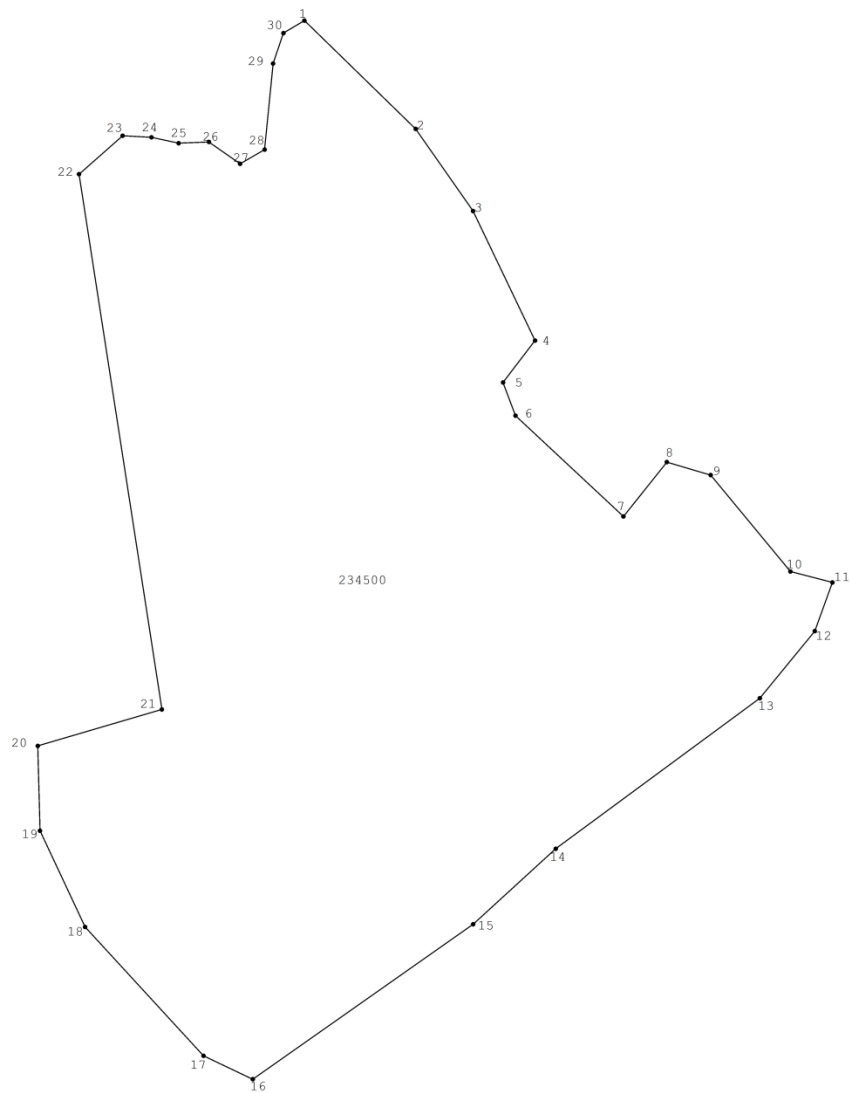
Карта градостроительного зонирования
территории Перемского сельского поселения
М1:50 000



№ 02/195
Перемское сельское поселение Добрянского муниципального района Пермского края
Карта градостроительного зонирования территории Перемского сельского поселения
Масштаб: 1:50 000
Дата: 2019 г.
Лист: 1 из 1

Приложение 2
к решению Земского собрания
Добрянского муниципального района
от _____ г. № _____

План земельного участка П(9)

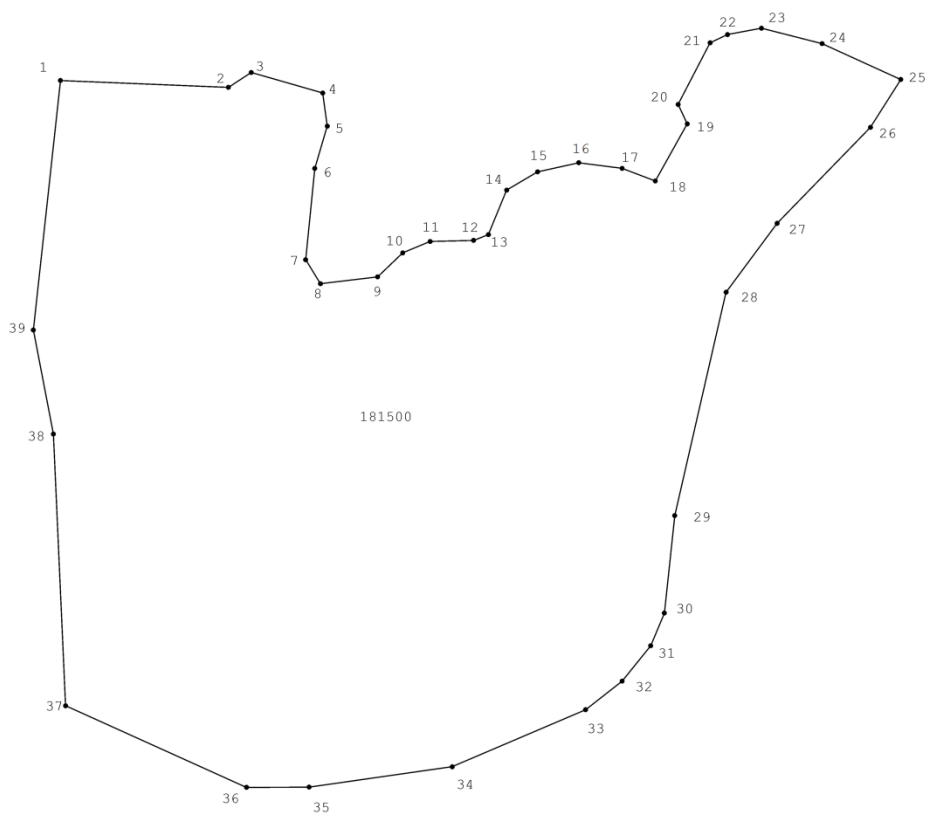


Координаты поворотных точек

№ точки	X	Y
1	622 613,65	2 261 120,47
2	622 534,65	2 261 201,69
3	622 474,75	2 261 243,50
4	622 380,29	2 261 288,75
5	622 349,71	2 261 265,39
6	622 325,52	2 261 274,46
7	622 252,00	2 261 353,18
8	622 291,65	2 261 384,82
9	622 282,18	2 261 416,83

10	622 211,85	2 261 474,97
11	622 203,84	2 261 505,61
12	622 168,36	2 261 492,74
13	622 119,42	2 261 452,68
14	622 009,61	2 261 303,83
15	621 954,57	2 261 243,59
16	621 841,55	2 261 082,81
17	621 858,58	2 261 046,91
18	621 952,57	2 260 960,49
19	622 022,71	2 260 927,59
20	622 084,62	2 260 926,00
21	622 111,21	2 261 016,49
22	622 501,64	2 260 956,03
23	622 529,68	2 260 987,86
24	622 528,54	2 261 008,89
25	622 524,23	2 261 028,74
26	622 525,14	2 261 050,84
27	622 509,19	2 261 073,55
28	622 519,57	2 261 091,49
29	622 582,34	2 261 097,62
30	622 604,53	2 261 105,17

План земельного участка П(10)



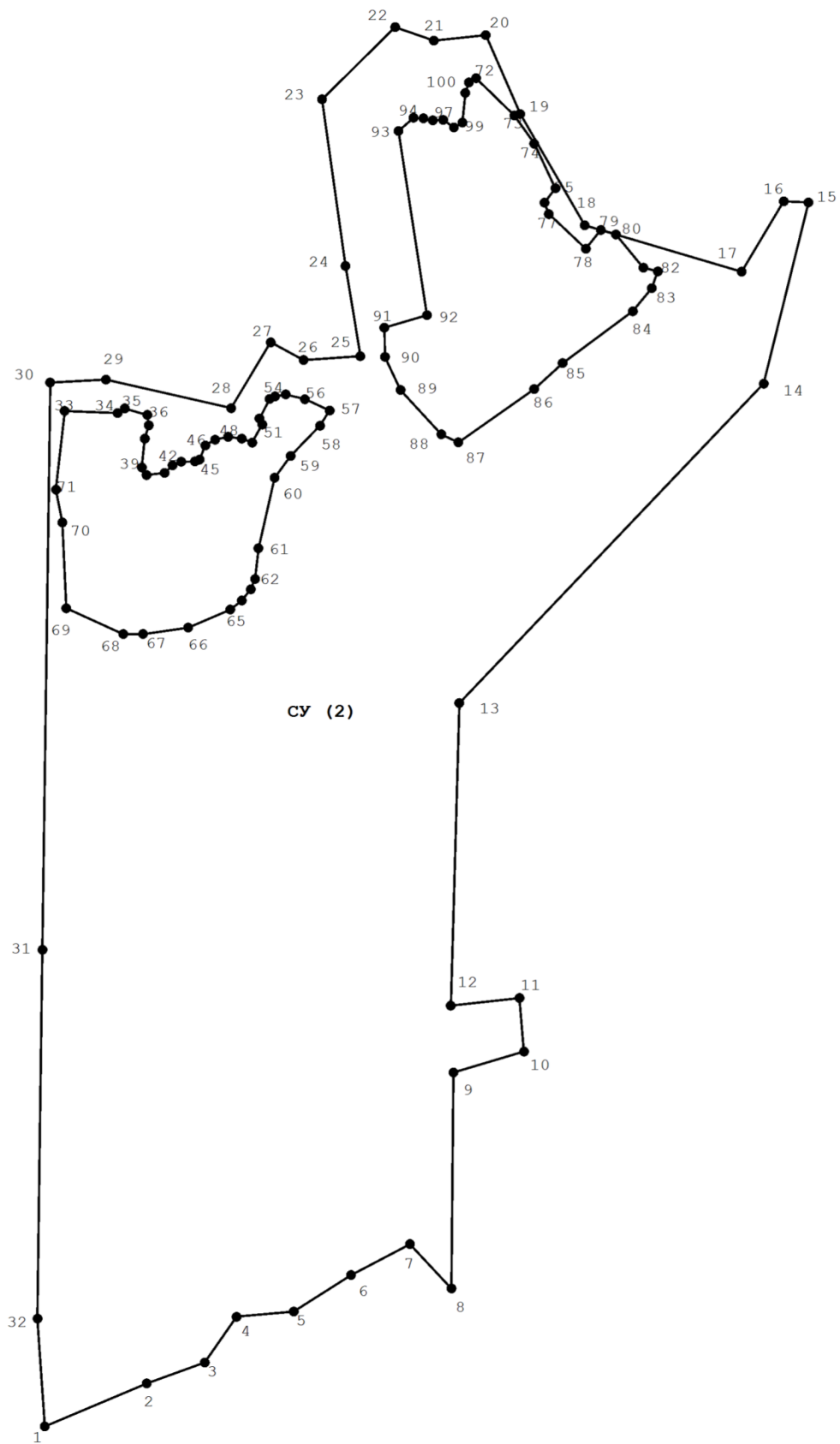
Координаты поворотных точек

№ точки	X	Y
1	621 908,20	2 260 248,52
2	621 903,61	2 260 360,80
3	621 913,55	2 260 376,08
4	621 899,79	2 260 423,88
5	621 877,62	2 260 426,94
6	621 849,35	2 260 418,54
7	621 788,20	2 260 412,43
8	621 772,15	2 260 422,36
9	621 776,74	2 260 460,55

10	621 792,79	2 260 477,35
11	621 800,43	2 260 495,68
12	621 801,19	2 260 524,71
13	621 805,02	2 260 534,64
14	621 834,82	2 260 546,86
15	621 847,05	2 260 567,49
16	621 853,17	2 260 594,98
17	621 849,35	2 260 624,01
18	621 840,94	2 260 646,16
19	621 879,15	2 260 667,55
20	621 892,15	2 260 661,44
21	621 933,42	2 260 682,83
22	621 938,90	2 260 694,46
23	621 943,16	2 260 717,13
24	621 932,87	2 260 757,68
25	621 908,87	2 260 810,26
26	621 876,83	2 260 790,04
27	621 812,58	2 260 727,62
28	621 766,48	2 260 693,52
29	621 616,97	2 260 659,15
30	621 551,73	2 260 652,22
31	621 529,84	2 260 643,11
32	621 506,15	2 260 624,01
33	621 487,04	2 260 599,57
34	621 448,82	2 260 510,44
35	621 435,24	2 260 414,77
36	621 435,07	2 260 372,95
37	621 489,65	2 260 251,97
38	621 671,52	2 260 243,81
39	621 741,18	2 260 230,40

Приложение 3
к решению Земского собрания
Добрянского муниципального района
от _____ г. № _____

План земельного участка СУ(2)



Координаты поворотных точек

№ точки	X	Y
1	619 755,04	2 260 206,57
2	619 846,21	2 260 422,61
3	619 890,44	2 260 545,51
4	619 987,31	2 260 612,89
5	619 998,63	2 260 734,20
6	620 075,99	2 260 855,60
7	620 141,63	2 260 980,29
8	620 047,52	2 261 068,40
9	620 505,46	2 261 072,57
10	620 549,69	2 261 222,10
11	620 663,45	2 261 212,60
12	620 647,17	2 261 066,76
13	621 288,80	2 261 084,81
14	621 965,88	2 261 730,13
15	622 350,16	2 261 824,74
16	622 352,47	2 261 772,46
17	622 203,40	2 261 683,15
18	622 301,75	2 261 350,69
19	622 537,48	2 261 213,90
20	622 704,88	2 261 140,86
21	622 693,34	2 261 030,92
22	622 721,92	2 260 949,14
23	622 568,83	2 260 794,08
24	622 215,47	2 260 843,62
25	622 024,23	2 260 875,14
26	622 016,10	2 260 754,90
27	622 053,44	2 260 685,39
28	621 913,96	2 260 601,56
29	621 974,45	2 260 336,06
30	621 968,42	2 260 217,89
31	620 765,53	2 260 201,71
32	619 983,59	2 260 191,20
33	621 908,20	2 260 248,52
34	621 903,61	2 260 360,80
35	621 913,55	2 260 376,08
36	621 899,79	2 260 423,88
37	621 877,62	2 260 426,94
38	621 849,35	2 260 418,54
39	621 788,20	2 260 412,43
40	621 772,15	2 260 422,36
41	621 776,74	2 260 460,55
42	621 792,79	2 260 477,35
42	621 800,43	2 260 495,68
44	621 801,19	2 260 524,71
45	621 805,02	2 260 534,64
46	621 834,82	2 260 546,86
47	621 847,05	2 260 567,49
48	621 853,17	2 260 594,98
49	621 849,35	2 260 624,01

50	621 840,94	2 260 646,16
51	621 879,15	2 260 667,55
52	621 892,15	2 260 661,44
53	621 933,42	2 260 682,83
54	621 938,90	2 260 694,46
55	621 943,16	2 260 717,13
56	621 932,87	2 260 757,68
57	621 908,87	2 260 810,26
58	621 876,83	2 260 790,04
59	621 812,58	2 260 727,62
60	621 766,48	2 260 693,52
61	621 616,97	2 260 659,15
62	621 551,73	2 260 652,22
63	621 529,84	2 260 643,11
64	621 506,15	2 260 624,01
65	621 487,04	2 260 599,57
66	621 448,82	2 260 510,44
67	621 435,24	2 260 414,77
68	621 435,07	2 260 372,95
69	621 489,65	2 260 251,97
70	621 671,52	2 260 243,81
71	621 741,18	2 260 230,40
72	622 613,65	2 261 120,47
73	622 534,65	2 261 201,69
74	622 474,75	2 261 243,50
75	622 380,29	2 261 288,75
76	622 349,71	2 261 265,39
77	622 325,52	2 261 274,46
78	622 252,00	2 261 353,18
79	622 291,65	2 261 384,82
80	622 282,18	2 261 416,83
81	622 211,85	2 261 474,97
82	622 203,84	2 261 505,61
83	622 168,36	2 261 492,74
84	622 119,42	2 261 452,68
85	622 009,61	2 261 303,83
86	621 954,57	2 261 243,59
87	621 841,55	2 261 082,81
88	621 858,58	2 261 046,91
89	621 952,57	2 260 960,49
90	622 022,71	2 260 927,59
91	622 084,62	2 260 926,00
92	622 111,21	2 261 016,49
93	622 501,64	2 260 956,03
94	622 529,68	2 260 987,86
95	622 528,54	2 261 008,89
96	622 524,23	2 261 028,74
97	622 525,14	2 261 050,84
98	622 509,19	2 261 073,55
99	622 519,57	2 261 091,49
100	622 582,34	2 261 097,62
101	622 604,53	2 261 105,17

